










# TUMAČ PLANSKOG ZNAKOVLJA


## [OB-1-1] Obuhvat prostornog plana



[OB-1-1-3001] Obuhvat prostornog plana

## [IS-2-1] Elektronička komunikacijska mreža

 [IS-2-1-2001] Elektronički komunikacijski vod područnog (regionalnog) značaja s povezanom opremom

 [IS-2-1-2002] Elektronički komunikacijski vod područnog (regionalnog) značaja s povezanom opremom - planirano



[IS-2-1-2101] Građevina/uređaj u nepokretnoj elektroničkoj komunikacijskoj mreži područnog (regionalnog) značaja




[IS-2-1-2102] Građevina/uređaj u nepokretnoj elektroničkoj komunikacijskoj mreži područnog (regionalnog) značaja - planirano




[IS-2-1-2201] Odašiljač/stup pokretne elektroničke komunikacijske mreže područnog (regionalnog) značaja




[IS-2-1-2300] Zona elektroničke komunikacijske infrastrukture (zona smještaja odašiljača/stupa pokretne elektroničke komunikacijske mreže) - planirano

 [IS-2-1-3001] Elektronički komunikacijski vod s povezanom opremom

 [IS-2-1-3002] Elektronički komunikacijski vod s povezanom opremom - planirano

## [IS-2-2] Sustav veza, odašiljača i radara

 [IS-2-2-1001] Radijski koridori i elektronički komunikacijski vodovi pružatelja usluga zemaljske radiodifuzije od državnog značaja



[IS-2-2-1101] (R) Građevina namijenjena zaštiti i kontroli radiofrekvencijskog spektra Republike Hrvatske

REPUBLIKA HRVATSKA OSJEČKO-BARANJSKA ŽUPANIJA, OPĆINA BILJE	
Naziv prostornog plana:  Prostorni plan uređenja Općine Bilje	
Naziv kartografskog prikaza prostornog plana: 2.2. Komunikacijski sustav	Mjerilo prikaza: 1:25000
Vrsta postupka: Postupak izrade i donošenja izmjene i dopune prostornog plana	
Faza izrade plana: Prijedlog prostornog plana za javnu raspravu	Oznaka revizije plana:
Odluka o izradi prostornog plana: Odluka o izradi izmjene i dopune Prostornog plana uređenja Općine Bilje (Službeni glasnik Općine Bilje broj 3/2025)	
Javna rasprava: Javna rasprava provodi se od 10.06.2026. do zaključno s danom 17.06.2026.	
Javni uvid: od 10.06.2026. godine do 17.06.2026. godine, na lokaciji: Općina Bilje, Kralja Zvonimira 2, Bilje, 9.00 - 13.00 h	Javno izlaganje: dana 11.06.2026. godine, na lokaciji: Općina Bilje, Kralja Zvonimira 2, Bilje, 10.00 h
Nositelj izrade prostornog plana: Osječko-baranjska županija, Općina Bilje Jedinstveni upravni odjel	Odgovorna osoba nositelja izrade: PROČELNICA Dubravka Jovanović mag.iur.
Tijelo koje donosi prostorni plan: Osječko-baranjska županija, Općina Bilje Općinsko vijeće	Predsjednik tijela koje donosi prostorni plan: PREDSJEDNIK OPĆINSKOG VIJEĆA Prof.dr.sc. Ivan Plaščak
Stručni izrađivač prostornog plana: ZAVOD ZA PROSTORNO PLANIRANJE d.d. Osijek, Vijenac Paje Kolarića 5a OIB: 78499807369	Odgovorna osoba stručnog izrađivača: DIREKTOR I ODGOVORNI VODITELJ IZRADE PLANOVA Vanesa Budač dipl.ing.arh.
	Odgovorni voditelj izrade:  Vanesa Budač dipl.ing.arh.
Stručni tim: Vanesa Budač, dipl.ing.arh. Sanda Milas, dipl.ing.arh. Ivica Bugarić, dipl.ing.građ. Stjepan Stakor, dipl.ing.kult.tehn.  Đuro Zečević, univ.mag.ing.aedif. Marino Jakovljević, univ.mag.geogr. Aleksandra Knežević, građ.teh.	



Naziv prostornog plana:

## Prostorni plan uređenja Općine Bilje

Naziv kartografskog prikaza prostornog plana:

2.2. Komunikacijski sustav

Mjerilo prikaza:

1:25000

Vrsta postupka:

Postupak izrade i donošenja izmjene i dopune prostornog plana

Faza izrade plana:

Prijedlog prostornog plana za javnu raspravu

Oznaka revizije plana:

### Prostor za digitalni potpis

Odgovorna osoba nositelja izrade:

PROČELNICA

Dubravka Jovanović mag.iur.

Odgovorna osoba stručnog izrađivača:

DIREKTOR I ODGOVORNI VODITELJ IZRADE  
PLANOVA

Vanesa Budač dipl.ing.arh.

Odgovorni voditelj izrade:

Vanesa Budač dipl.ing.arh.